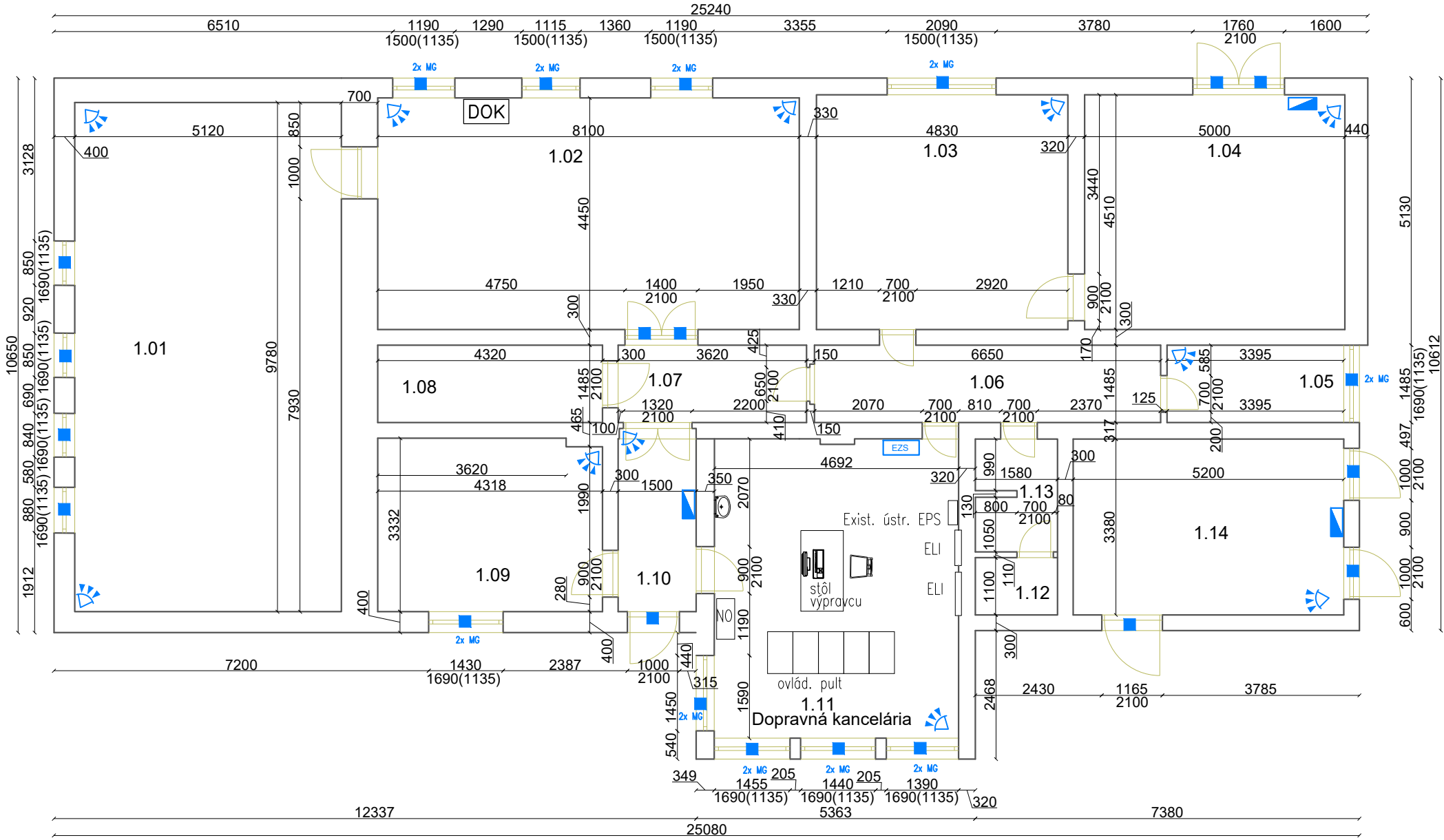






VYH. SLATINKA - Pôdorys  
M 1:100



LEGENDA MIESTNOSTÍ		
OZN.	POPIS	PLOCHA (m2)
1.01	ELEKTORROZVODŇA	50,07
1.02	ELEKTRIKA	39,50
1.03	ZÁLOŽNÝ ZDROJ	21,78
1.04	ZÁLOŽNÝ ZDROJ	22,55
1.05	SKLAD	5,04
1.06	CHODBA	9,87
1.07	CHODBA	5,37
1.08	BATÉRIE	6,41
1.09	ŠATŇA	14,27
1.10	CHODBA	4,97
1.11	DOPRAVNÁ KANCELÁRIA	26,97
1.12	WC	1,74
1.13	PREDSIEŇ	3,32
1.14	IZBA	17,57

- Legenda PSN:
- Ústredňa EVS (v m.č. 1.11)
  - Infrapásivny priestorový snímač PIR (EC100)
  - Klávesnica PSN s čítačkou kariet
  - Magnetický kontakt dverí / okien

HL. INŽINIER PROJEKTU	Ing. Gabriel Luby	SPRACOVATEĽ PROJEKTU:		 <b>EP Projekt s.r.o.</b> Mlynská 28 040 01 Košice www.epprojekt.sk info@epprojekt.sk tel. č.: 0903 639 101	
PODPIS:					
TECH. KONTROLA:	Ing. Martin Gavlik	SPRACOVATEĽ PROFESIE:		<b>Luby s. r. o.</b> Klimkovičová 30, 040 23 KOŠICE Mobil: 0903 603 250 E-mail: lubygabriel66@gmail.com	
PODPIS:					
VYPRACOVAL:	Ing. Gabriel Luby	ČÍS. REVIZIE:		2	
PODPIS:					
INVESTOR:	Železnice Slovenskej republiky, Klemensova 8, 813 61 Bratislava	DÁTUM :	08/2023		
STAVBA/OBJEKT: <b>VÝH. SLATINKA, DIAĽKOVÉ OVLÁDANIE PS 04.4 EZS</b>		PROFESIA:	ELI		
MIESTO STAVBY: TÚ 2902 ŽST Fil'akovo - ŽST Vrútky DÚ 23 Výh. Slatinka, kraj: Banskobystrický, okres Zvolen, kataster: Zvolenská Slatinka		ÚČEL :	DSP		
OBSAH VÝKRESU:		FORMÁT:	2x A4		
Dispozícia zar. - Výh. Slatinka		MIERKA :	<b>1:100</b>		
		ČÍSLO VÝKRESU :		<b>3</b>	